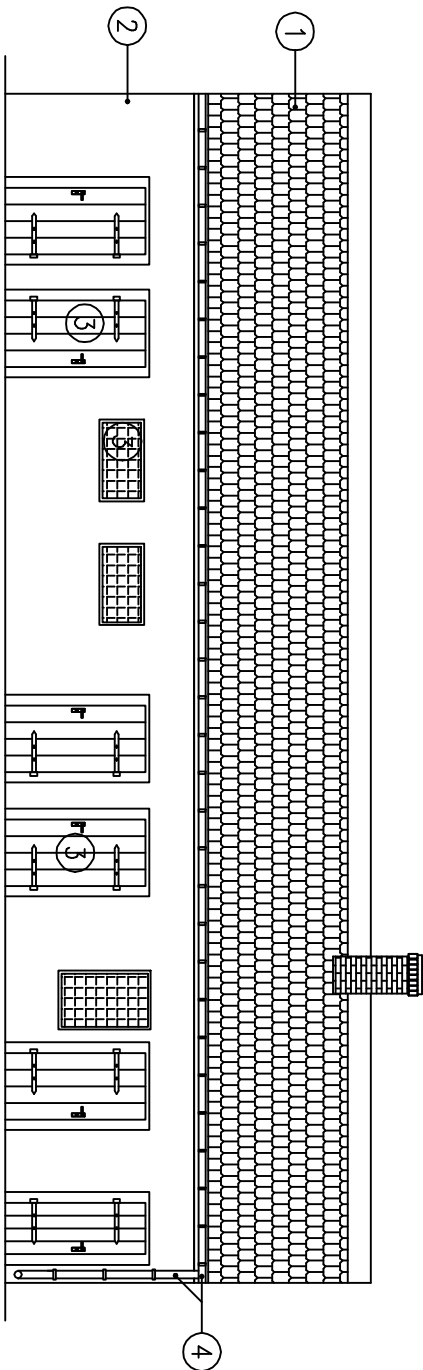


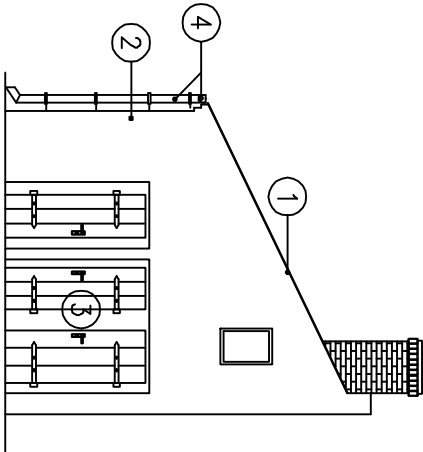
ELEWACJA FRONTOWA

SKALA 1:100  
Widoki od strony działek nr 85/2 i 90:




ELEWACJA BOCZNA

SKALA 1:100



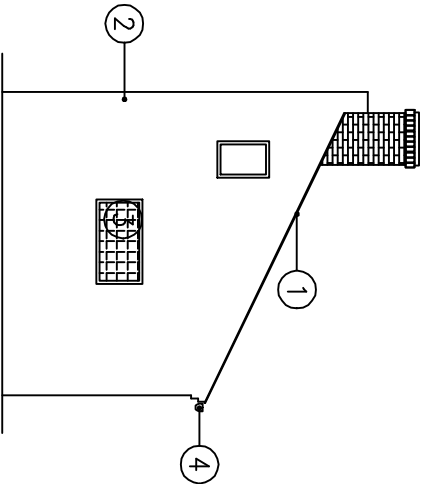
ELEWACJA TYLNA

SKALA 1:100  
Widoki od strony działek nr 86; 87; 89:



ELEWACJA BOCZNA

SKALA 1:100



UWAGA:  
Inwentaryzacji budynku dokonano na podstawie wizji lokalnej oraz pomiarów wykonanych ręcznie. Dopuszcza się możliwość istnienia miejscowych rozbieżności wynikających z błędów pomiarowych, grubości tynków, braku dostępności pomieszczeń. Przed rozpoczęciem robót budowlanych należy zweryfikować przyjęte założenia wymiarowo–materiałowe poprzez dokonanie większej ilości odkrywek, odkuć i odsłonięcia elementów zabudowanych.

ELEMENTY I KOLORYSTYKA ELEWACJI:

- ① – dachówka ceramiczna – kolor naturalny;
- ② – tynk zewnętrzny – kolor szary;
- ③ – stolarka okienna i drzwiowa drewniana – kolor ciemnobrzozowy;
- ④ – rymy i rury spustowe – kolor jasnobrzozowy.

OBIEKT:	BUDOWA DROGI DOJAZDOWEJ DO BUDYNKU URZĘDU GMINY Z INFRASTRUKTURĄ; ROZBIÓRKA BUDYNKU GOSPODARCZEGO			
INWESTOR:	Gmina Świąciechowa ul. Urańska 4; 64–115 Świąciechowa			
LOKALIZACJA:	ul. Kościelna 4; 64–115 Świąciechowa działki nr ewid: 85/2, 86 i 90; obręb:0011 Świąciechowa			Podpis:
ARCHITEKTURA PROJEKTOWAŁ:	Stanisław Jankowski upr. nr 65/76/Lo; 378/82/Lo w spec. architektonicznej			Podpis:
KONSTRUKCJA PROJEKTOWAŁ:	mgr inż. Marcin Donke upr. nr WKP/0038/POOK/07 w spec. konstrukcyjno–budowlanej			Podpis:
ASYSTENTKA PROJEKTANTA:	mgr inż. arch. Agnieszka Musielak mgr inż. Justyna Jendraszyk			Podpis:
TYTUŁ RYSUNKU:	ELEWACJE – INWENTARYZACJA			NR RYS. 5
DATA:	lipiec 2019	SKALA: 1:100	STRONA:	